

# CENTRO DE INFORMACIÓN ESTRATÉGICA AGROPECUARIA

**Informe No. 18**

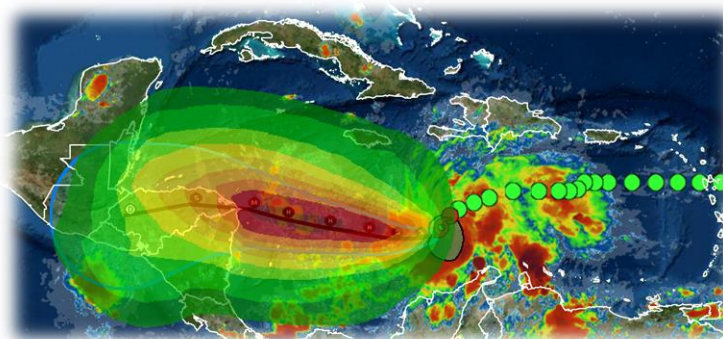
**Fecha:** 13 de noviembre de 2020

**Hora:** 18:00

## SITUACIÓN ACTUAL


Según INSIVUMEH la Depresión Tropical THIRTY-ONE se ha fortalecido a Tormenta Tropical IOTA. Actualmente se encuentra ubicada a 950 kilómetros del Este de Nicaragua, aún se encuentra lejos de Guatemala.

Se pronostica un incremento de lluvias a partir del domingo 15 de noviembre por la entrada de un frente frío proveniente del golfo de México. Se recomienda tomar medidas de precaución, debido a que los suelos se encuentran saturados, lo que aumenta la susceptibilidad a derrumbes o deslizamientos.



## REPORTE PRELIMINAR DE DAÑOS EN CULTIVOS:

En las siguientes imágenes Sentinel comparativas de fechas 21/10/2020 y 10/11/2020, las cuales se localizan en el municipio de Ixcán del departamento de Quiché, se puede visualizar el daño agrícola (maíz, frijol y hortalizas).



# CENTRO DE INFORMACIÓN ESTRATÉGICA AGROPECUARIA

El MAGA se encuentra realizando el monitoreo de daños agrícolas en el área establecida dentro del Estado de Calamidad, lo cual se visualiza en el siguiente mapa:


**Municipios afectados por daños a cultivos agrícolas por la Depresión Tropical ETA (13/11/2020 5:00 PM)**



## Leyenda

- Departamentos en emergencia
- Municipios afectados

Cultivos afectados: maíz, frijol, tomate, chile, café, banano, plátano, pastizales, cardamomo, cebolla, ajo, ejote, yuca, mani, caña de azúcar, limón, papa, guisquil, arveja, trigo, remolacha, pepino, melón, mango, coliflor, tabaco, lechuga, aguacate.



Departamento	No. Municipios	Familias afectadas	Estimación de área dañada (Hectáreas)
Izabal	5	13,012	9,513.09
Alta Verapaz	16	12,954	10,144.49
Jutiapa	10	11,331	7,745.75
Quiché	10	10,757	3,823.63
Chiquimula	8	10,345	6,019.62
Zacapa	10	9,083	6,191.87
Santa Rosa	10	7,407	5,566.11
Huehuetenango	10	4,174	637.22
Petén	11	3,277	8,137.54
El Progreso	6	2,718	884.66
<b>Total</b>	<b>96</b>	<b>85,058</b>	<b>58,663.98</b>

Fuente: Dirección de Coordinación Regional y Extensión Rural

**Nota: Los datos son preliminares, debido a que se encuentran en constante actualización por el monitoreo en proceso.**