

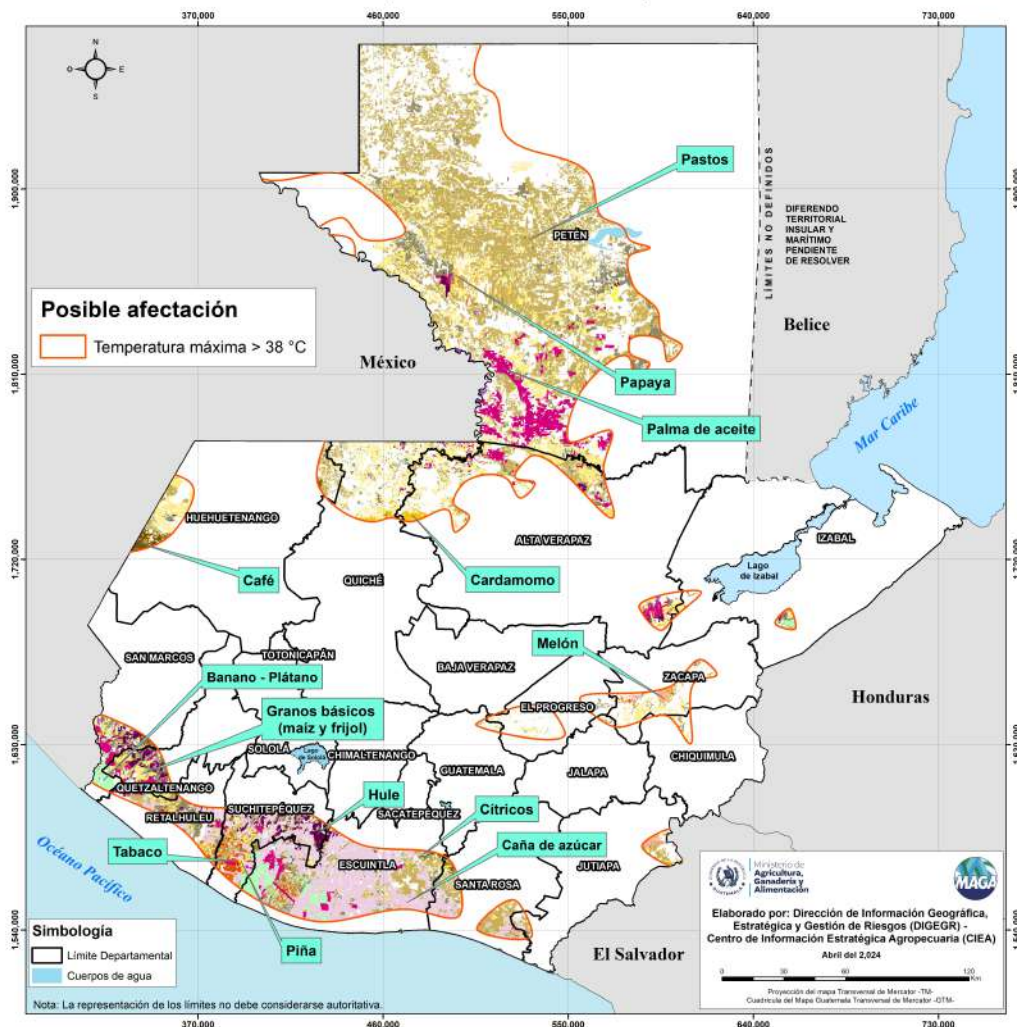
## Boletín Agrometeorológico del 26 al 29 de abril de 2024

	Salida y puesta de sol			Fase Lunar
	Sábado	Domingo/Lunes		Sábado/Lunes
	Salida: 05:42	Salida: 05:43		Luna Llena
Puesta: 18:19	Puesta: 18:10			

De acuerdo al análisis agrometeorológico para este fin e inicio de semana, el Centro de Información Estratégica Agropecuaria identificó los cultivos expuestos a daños por la amenaza de altas temperaturas. Las zonas expuestas pueden visualizarse en el siguiente mapa.

En estas áreas (106 municipios) el MAGA mantendrá monitoreo constante ante posibles daños a cultivos (maíz, frijol, café, cardamomo, banano, piña, plátano, melón, tabaco, cítricos, papaya, caña de azúcar, palma de aceite, hule y pastos), especialmente por amenaza de altas temperaturas en los municipios de La Libertad, San Andrés, Sayaxché, San Francisco y Las Cruces del departamento de Petén; Ixcán de Quiché; La Gomera, Nueva Concepción y Tiquisate de Escuintla.

**Cultivos monitoreados por condiciones meteorológicas  
(26 al 29 de abril 2024)**

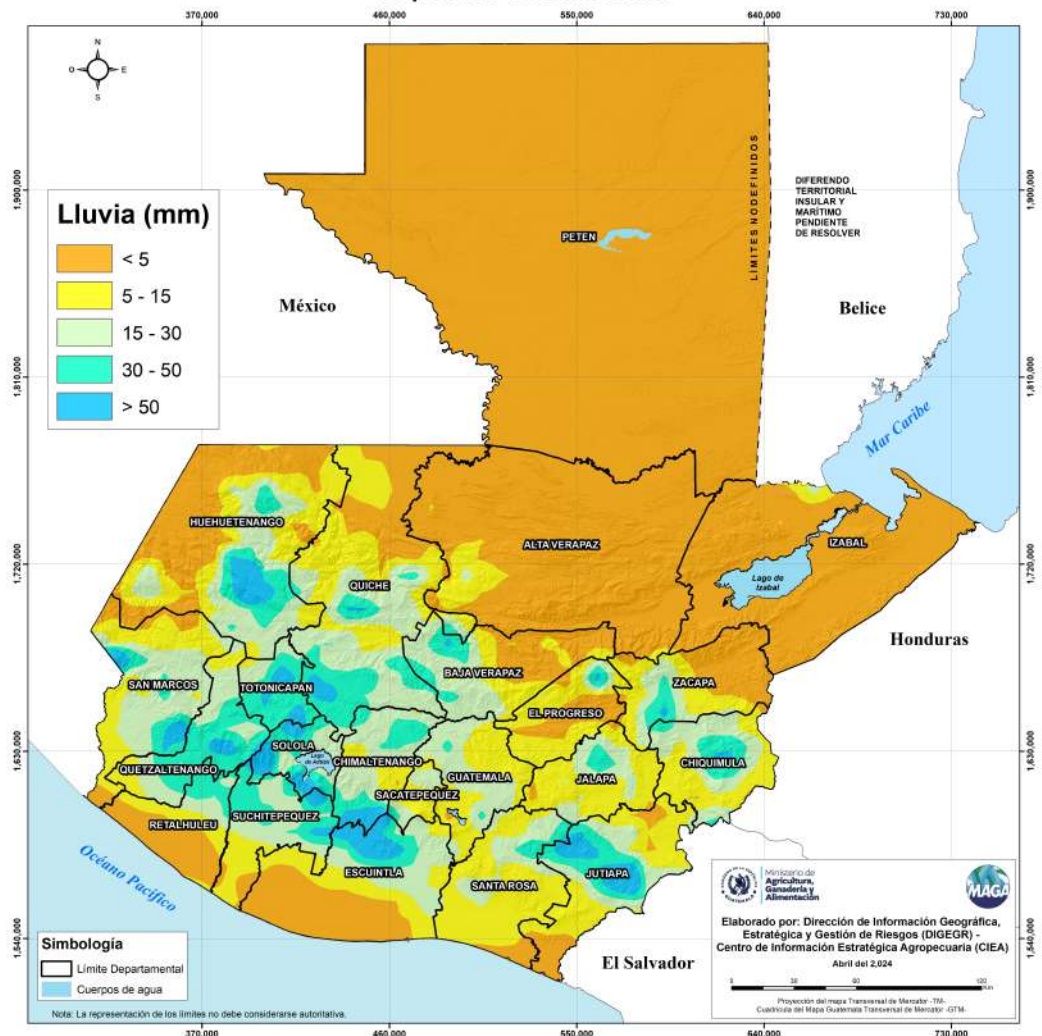


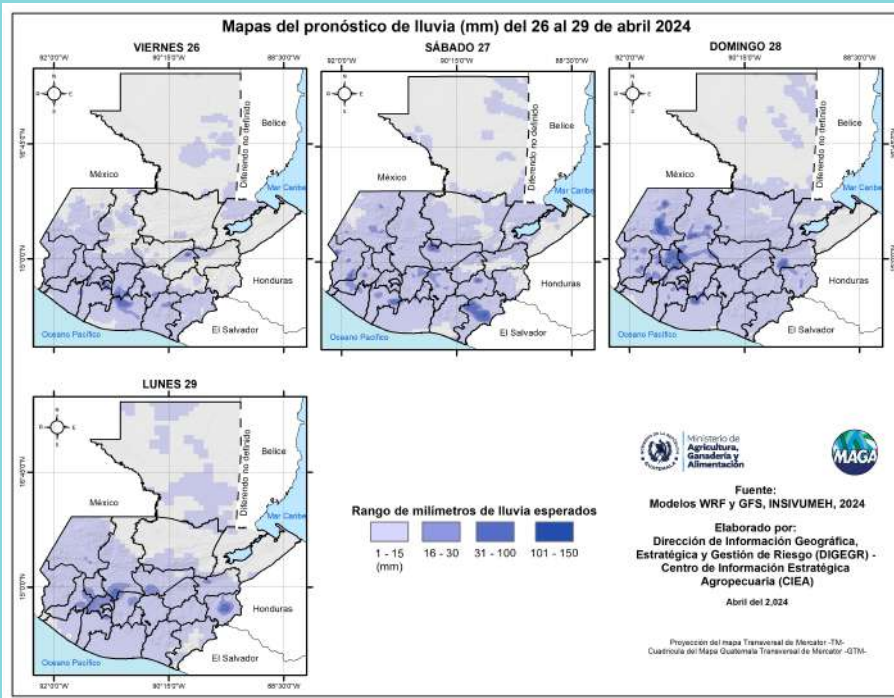
## Condiciones esperadas

Neblina al amanecer con ambiente cálido y soleado. Nubosidad dispersa alternando con nublados parciales a totales en especial sobre las regiones del sur al centro del país, por lo que se esperan lluvias y/o lloviznas con actividad eléctrica. Los mayores acumulados se prevén entre domingo y lunes por lo que no se descarta que se presenten eventos locales severos de corta duración con posible caída de granizo en especial sobre el occidente.

De acuerdo a la información analizada se prevé que la finalización de abril e inicio de mayo las lluvias persistan para las regiones de: Pacífico, Valle de Oriente, Altiplano Central, Occidente y Bocacosta.

**Pronóstico del acumulado de lluvia (mm) del 26 al 29 de abril 2024  
República de Guatemala**



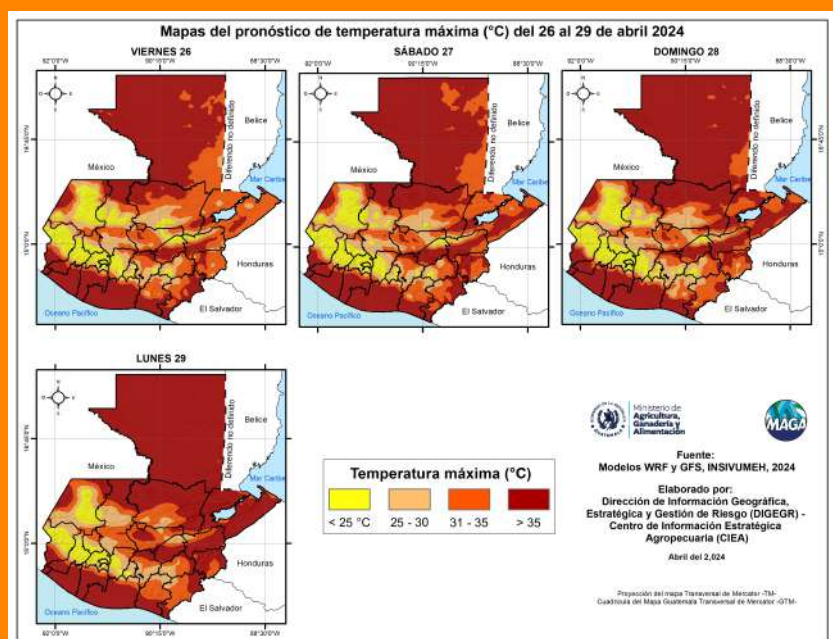


En los siguientes mapas se observa la posibilidad de lluvia, los mayores acumulados se pueden presentar en los departamentos de Sololá, Tonicapán, Chimaltenango y Quetzaltenango.

Fuente: INSIVUMEH, 2024.

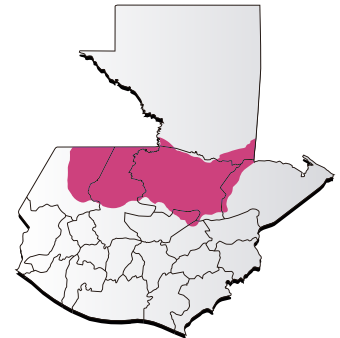
Las altas temperaturas (> 40 °C) más importantes para esta semana se esperan en los municipios de San Francisco (41.1 °C), El Chal (40.9 °C), La Libertad (40.9 °C), Santa Lucía Cotzumalguapa (40.7 °C) de Escuintla y San Jorge (40.5°C) de Zacapa.

Fuente: INSIVUMEH, 2024.



**Condiciones por regiones**

Región Franja Transversal del Norte								
	Nubosidad				Viento Km/h		Precipitación (mm)	Temperatura °C
	Despejado	Pocas Nubes	Nubosidad Dispersa	Nublados parciales a totales	Proveniente	Velocidad		
<b>Sábado - Lunes</b>								
Mañana			*	* (Sábado y Domingo)	noroeste	Calma	Neblina y/o lloviznas	12 - 14
Tarde			*	* (Sábado y Domingo)	noroeste	Leve	Lluvias con posible actividad eléctrica para el fin de semana	28 - 30
Noche			*	* (Sábado y Domingo)	noroeste	Calma	Lluvias y/o lloviznas para el fin de semana	24 - 26
Observaciones	Presencia de neblina y/o lloviznas para el amanecer en especial en zonas de montaña. Ambiente cálido y soleado con presencia de lluvias en especial sobre el departamento de Quiché y Huehuetenango.							



Región Caribe								
	Nubosidad				Viento Km/h		Precipitación (mm)	Temperatura °C
	Despejado	Pocas Nubes	Nubosidad Dispersa	Nublados parciales a totales	Proveniente	Velocidad		
<b>Sábado - Lunes</b>								
Mañana			*		noroeste	Calma	Neblina	22 - 24
Tarde			*	*	noroeste	Leve	Posibles lloviznas en bajas cantidades	32 - 34
Noche			*		noroeste	Leve		25 - 27
Observaciones	Neblina al amanecer. Ambiente cálido y soleado con nubosidad dispersa durante los próximos días, a pesar que la posibilidad de lluvias es muy baja pero no se descarta la presencia de algunas lloviznas dispersas sobre El Estor, Izabal.							





Ministerio de  
**Agricultura,  
Ganadería y  
Alimentación**

**DIRECCIÓN DE INFORMACIÓN  
GEOGRÁFICA, ESTRATÉGICA Y  
GESTIÓN DE RIESGOS - DIGEGR -**

**CENTRO DE INFORMACIÓN  
ESTRATÉGICA  
AGROPECUARIA**



Fecha: 26 de abril de 2024

**BOLETÍN NO. 32**

Hora: 11:30 hrs.

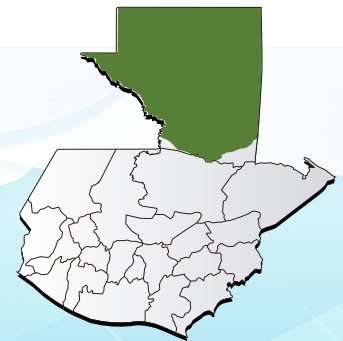


**Condiciones por regiones**

Región Pacífico								
	Nubosidad				Viento Km/h		Precipitación (mm)	Temperatura °C
	Despejado	Pocas Nubes	Nubosidad Dispersa	Nublados parciales a totales	Proveniente	Velocidad		
<b>Sábado - Lunes</b>								
Mañana			*	*	Variable	Calma	Neblina Posible lloviznas al amanecer del lunes	25 - 27
Tarde			*	*	Variable	Viento leve ocasionalmente moderado de hasta 55 Km/h	Lluvia con actividad eléctrica	35 - 37
Noche			*	*	Variable	Viento leve ocasionalmente moderado de hasta 55 Km/h	Lluvia con actividad eléctrica	28 - 30
Observaciones	Neblina en horas de la noche y madrugada; lloviznas al amanecer del lunes. Condiciones calurosas y soleadas con un ambiente con humo a los alrededores y nubosidad dispersa alternando con nublados parciales con lluvias en horas de la tarde y noche, especialmente los mayores acumulados se prevén para el lunes. Es importante que al llevar a cabo quemas agrícolas, es esencial ejercer un control riguroso, especialmente a la escasa humedad ambiental, presencia de viento y altas temperaturas, ya que son factores importantes que podrían propiciar la rápida propagación del fuego.							



Región de Petén								
	Nubosidad				Viento Km/h		Precipitación (mm)	Temperatura °C
	Despejado	Pocas Nubes	Nubosidad Dispersa	Nublados parciales a totales	Proveniente	Velocidad		
<b>Sábado - Lunes</b>								
Mañana		*	*			Calma	Neblina	21 - 23
Tarde		*	*		noroeste	Leve		36 - 38
Noche		*	*		noroeste	Leve		28 - 30
Observaciones	Neblina al amanecer. Durante el fin de semana predominará el ambiente cálido y soleado con muy baja posibilidad de lluvias, es muy probable que los mayores acumulados se presenten sobre el sur del departamento con valores no mayores a 20 milímetros durante los próximos días.							

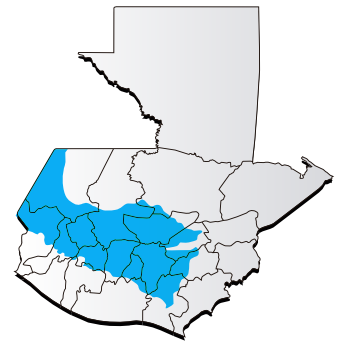


**Condiciones por regiones**

Región Valles del Oriente									
	Nubosidad				Viento Km/h		Precipitación (mm)	Temperatura °C	
	Despejado	Pocas Nubes	Nubosidad Dispersa	Nublados parciales a totales	Proveniente	Velocidad		Sur de Valles de Oriente	Cuenca del Motagua
<b>Sábado - Lunes</b>									
Mañana			*	*	Norte	Calma	Possible presencia de neblina. Lloviznas al amanecer en zonas de montaña para el día lunes	18 - 20	24 - 26
Tarde			*	*	Nordeste	Leve	Lluvias y/o lloviznas con posible actividad eléctrica	32 - 34	34 - 36
Noche			*	*	Nordeste	Calma	Lluvias y/o lloviznas con posible actividad eléctrica	26 - 28	27 - 29
Observaciones	Possible neblina al amanecer con algunas lloviznas en zonas de montaña para el lunes. Durante los próximos días predominará el ambiente cálido y soleado con lluvias en horas de la tarde y noche. No se descarta la presencia de eventos locales severos de corta duración.								



Regiones del Altiplano Central y Occidente									
	Nubosidad				Viento Km/h		Precipitación (mm)	Temperatura °C	
	Despejado	Pocas Nubes	Nubosidad Dispersa	Nublados parciales a totales	Proveniente	Velocidad		Altiplano Central	Occidente
<b>Sábado - Lunes</b>									
Mañana			*	*	Norte	Calma	Neblina Lloviznas al amanecer en zonas de montaña hacia el día lunes	17 - 19	11 - 16
Tarde			*	*	Norte con cambio a sur	Leve	Lloviznas y/o lluvias con actividad eléctrica	27 - 29	26 - 30
Noche			*	*	Norte con cambio a sur	Leve	Lloviznas y/o lluvias con actividad eléctrica	19 - 22	10 - 19
Observaciones	Neblina al amanecer con posibles lloviznas en zonas de montaña. Ambiente cálido soleado y húmedo con presencia de lluvias y/o lloviznas acompañadas de actividad eléctrica en especial en horas de la tarde y parte de la noche. Viento leve. No se descarta la presencia de eventos locales severos (lluvias fuertes en un corto plazo acompañadas de actividad eléctrica y posible caída de granizo) en especial sobre el occidente del país entre domingo y lunes.								



Región Bocacosta									
	Nubosidad				Viento Km/h		Precipitación (mm)	Temperatura °C	
	Despejado	Pocas Nubes	Nubosidad Dispersa	Nublados parciales a totales	Proveniente	Velocidad			
<b>Sábado - Lunes</b>									
Mañana			*	*	suroeste	Calma	Neblina.	23 - 25	
Tarde			*	*	suroeste	Leve	Lluvias y/o lloviznas con actividad eléctrica	34 - 36	
Noche			*	*	suroeste	Leve	Lluvias y/o lloviznas con actividad eléctrica	25 - 27	
Observaciones	Neblina en horas de la noche y madrugada con algunas lloviznas de bajas cantidades en zonas de montaña. Predominará el ambiente cálido con lluvias y actividad eléctrica.								






## Recomendaciones

### Al sector agrícola

- ★ Cubrir el suelo con material orgánico (5 a 10 cm de grosor) para mantener la humedad en el suelo.
- ★ Realizar el manejo oportuno del drenaje, incorporación de rastrojos y evitar la quema de malezas con herbicidas.
- ★ Por el inicio de la temporada de lluvia se recomienda emplear prácticas de conservación de suelos tales como barreras de rocas acomodadas y adición de materia orgánica al suelo.



## Al sector pecuario

★ Evite las corrientes de aire frío y lluvias dentro de las galeras o galpones de aves, colocando cortinas de plástico o costal, sin dejar de lado una adecuada ventilación para evitar problemas respiratorios.

★ Tener un adecuado programa de desparasitación interna y externa.

★ Limpiar las malezas del área para evitar hospederos de hormigas o insectos dañinos para las abejas.

