GOBIERNO de GUATEMALA
MINISTERIO DE AGRICULTURA, GANADERÍA Y ALIMENTACIÓN

CENTRO DE INFORMACIÓN ESTRATÉGICA AGROPECUARIA

Alerta No. 4 | **Fecha: 12 de octubre de 2023** | **Hora: 2:40**

ALERTA POR CONDICIONES HUMEDAS

De acuerdo al análisis agrometeorológico, actualmente no se observa la afectación directa e indirecta de algún sistema. A pesar de ello, se han manifestado lluvias importantes sobre los departamentos fronterizos a México, condiciones que prevalecerán y aumentarán para las próximas 72 horas, en algunos departamentos como: Huehuetenango, Quiché, San Marcos, Quetzaltenango, Totonicapán, Sololá, Escuintla, Retalhuleu, Suchitepéquez, Guatemala, Chiquimula, Zacapa y Baja Verapaz.

Monitoreo: Océano Pacífico

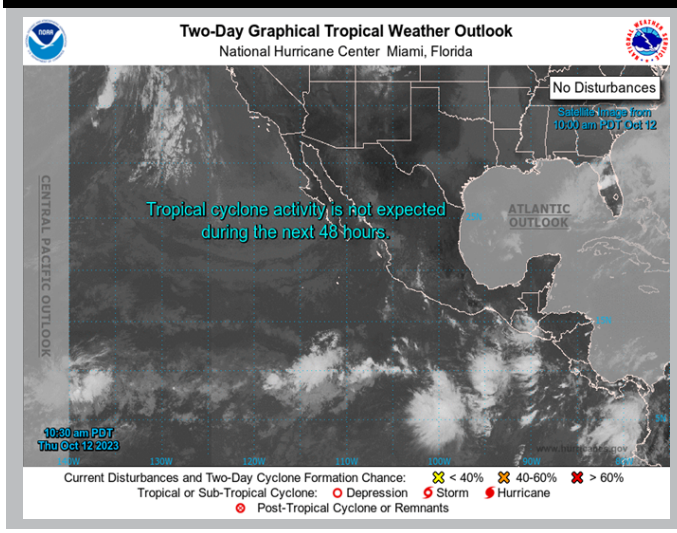

Monitoreo: Océano Atlántico



Condiciones observadas del 08 al 11 de octubre: En la segunda semana de octubre las lluvias más fuertes se han observado en los departamentos de: Retalhuleu, Suchitepéquez, Escuintla, San Marcos, Quetzaltenango, Huehuetenango y Sololá.

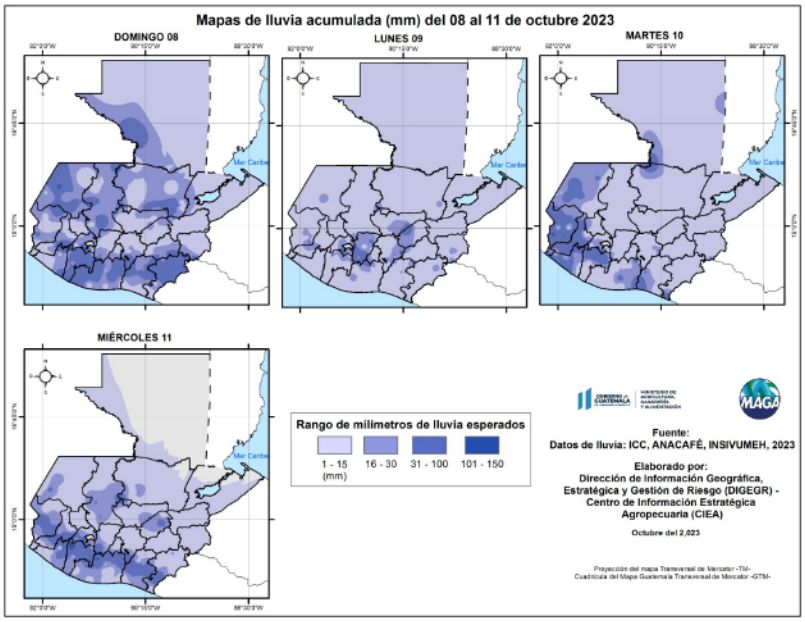

GOBIERNO de GUATEMALA
MINISTERIO DE AGRICULTURA, GANADERÍA Y ALIMENTACIÓN

CENTRO DE INFORMACIÓN ESTRATÉGICA AGROPECUARIA

Alerta No. 4 | **Fecha: 12 de octubre de 2023** | **Hora: 2:40**

Condiciones previstas:

Por lo que el MAGA mantendrá monitoreo constante en 148 municipios ante posibles afectaciones a cultivos (maíz, frijol, café, cardamomo, tomate, cítricos, mango, banano, tabaco, plátano, piña, hortalizas, macadamia, caña de azúcar, hule, palma de aceite y pastos), especialmente por lluvias en los municipios de Puerto Barrios y Morales del departamento de Izabal; Retalhuleu y Champerico de Retalhuleu; Cobán y San Cristóbal Verapaz de Alta Verapaz; Coatepeque y Colomba de Quetzaltenango; Malacatán y El Tumbador de San Marcos y Chicacao de Suchitepéquez.

Monitoreo de cultivos por condiciones meteorológicas
(12 al 16 de octubre 2023)

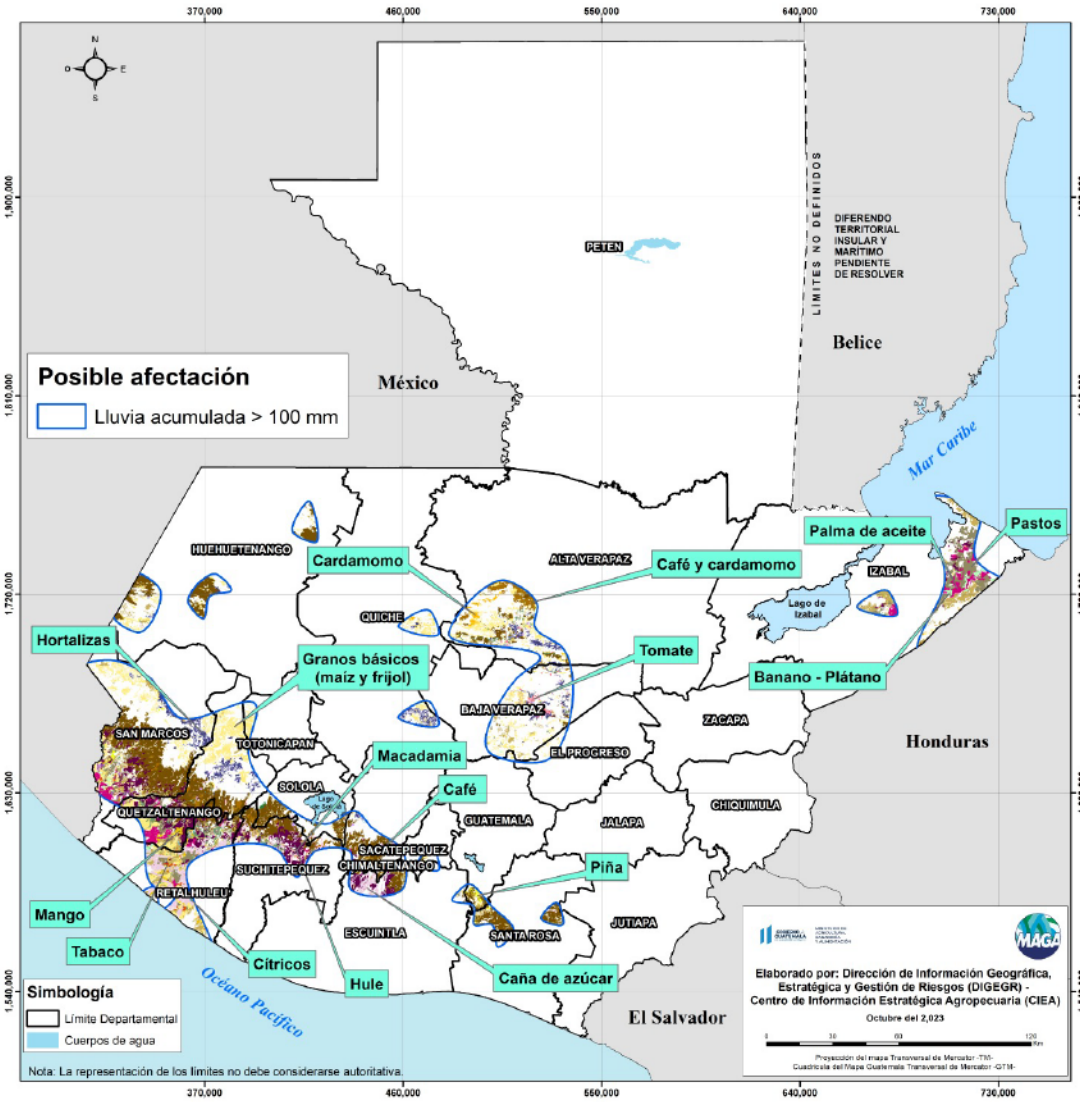

GOBIERNO de GUATEMALA
MINISTERIO DE AGRICULTURA, GANADERÍA Y ALIMENTACIÓN

CENTRO DE INFORMACIÓN ESTRATÉGICA AGROPECUARIA

Alerta No. 4 | **Fecha: 12 de octubre de 2023** | **Hora: 2:40**

Se prevé aumento en la humedad influenciada por ambos litorales, por lo que generará, continuidad en lluvias para los próximos días, en particular sobre los departamentos al límite con México. Tomar en cuenta la saturación en los suelos y las lluvias para el fin de semana e inicios de la siguiente semana, por lo que no se descarta que se manifiesten crecidas repentinas, deslizamientos, e inundaciones en territorios agrícolas.

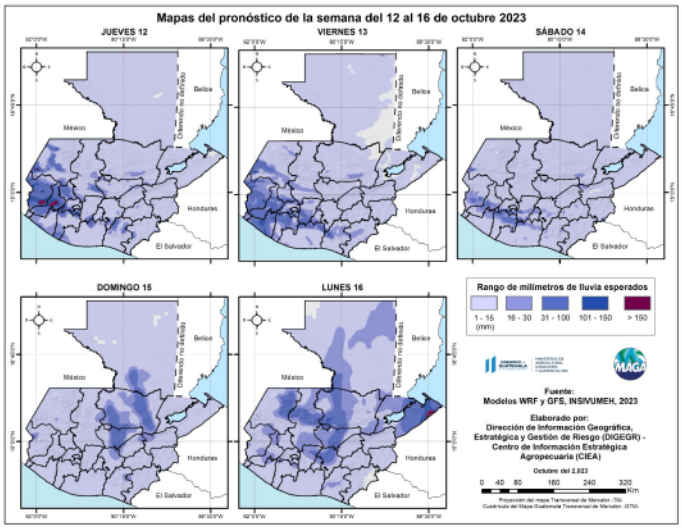

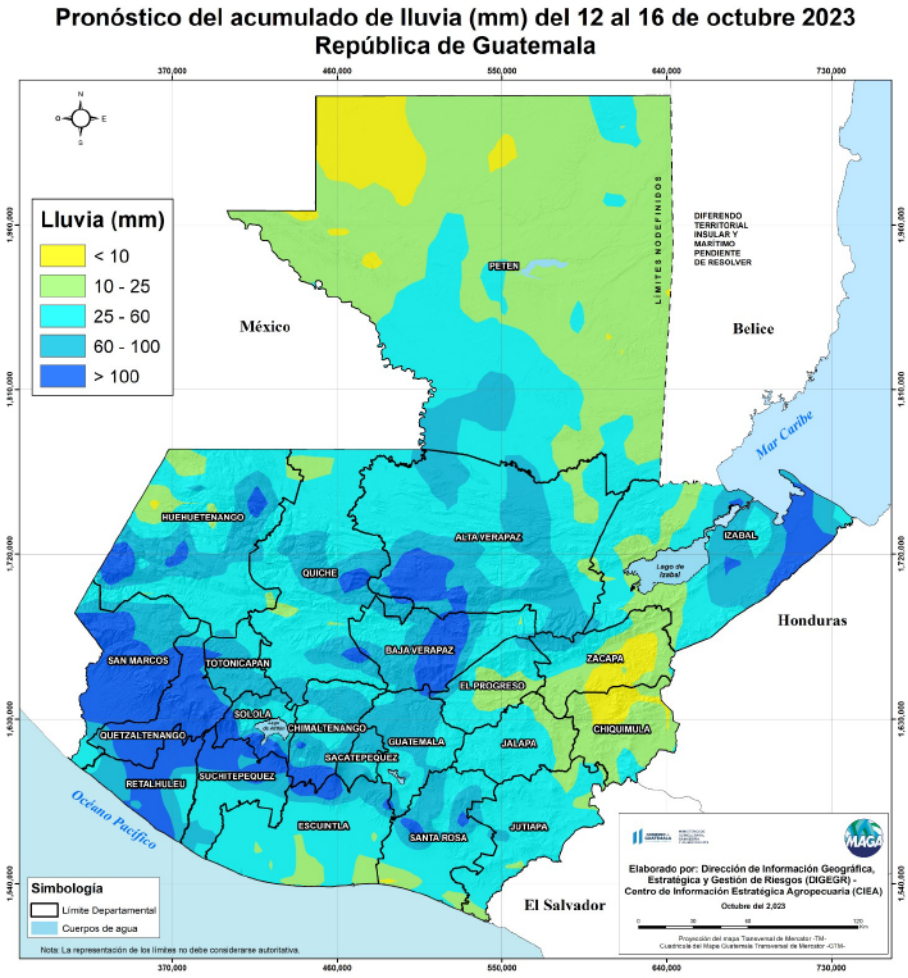

GOBIERNO de GUATEMALA

MINISTERIO DE AGRICULTURA, GANADERÍA Y ALIMENTACIÓN

CENTRO DE INFORMACIÓN ESTRATÉGICA AGROPECUARIA

Alerta No. 4 | **Fecha: 12 de octubre de 2023** | **Hora: 2:40**

Recomendaciones

Al Sector Agrícola

- A los sectores agrícola y pecuario mantenerse informados de la actualización de información que emita el Centro de Información Estratégica Agropecuaria.
- Ante la posibilidad que el Sistema Tropical tenga una afectación para Guatemala, se recomienda mantener activo el “Plan Institucional de Respuesta” y dar seguimiento a los protocolos de comunicación por emergencia agropecuaria.
- Reforzar estructuras agrícolas contra vientos.
- Resguardar equipos y maquinaria.
- Proteger cultivos con coberturas temporales.
- Podar o asegurar arboles viejos o deteriorados para prevenir riegos a caídas.
- Almacenar productos químicos adecuadamente.
- Aprovechar las precipitaciones para realizar cosecha se agua de lluvia y ser utilizada en los días con déficit hídrica.
- Al personal de campo del MAGA, se recomienda mantener la debida documentación para el respaldo de daños agrícolas y pecuarios.

Al Sector Pecuario

- Monitorear el nivel de agua en los estanques de cultivos hidrobiológicos.
- Evacuar el ganado a zonas seguras.
- Colocar cortinas (plástico negro u otro material que sea impermeable) en las galeras de aves, para evitar corrientes de aire y/o azote la lluvia y así evitar enfermedades en las aves.
- Evitar que los animales estén expuesto a lluvia permanente y a corrientes de aire.