



CENTRO DE INFORMACIÓN ESTRATÉGICA AGROPECUARIA

Alerta No. 3

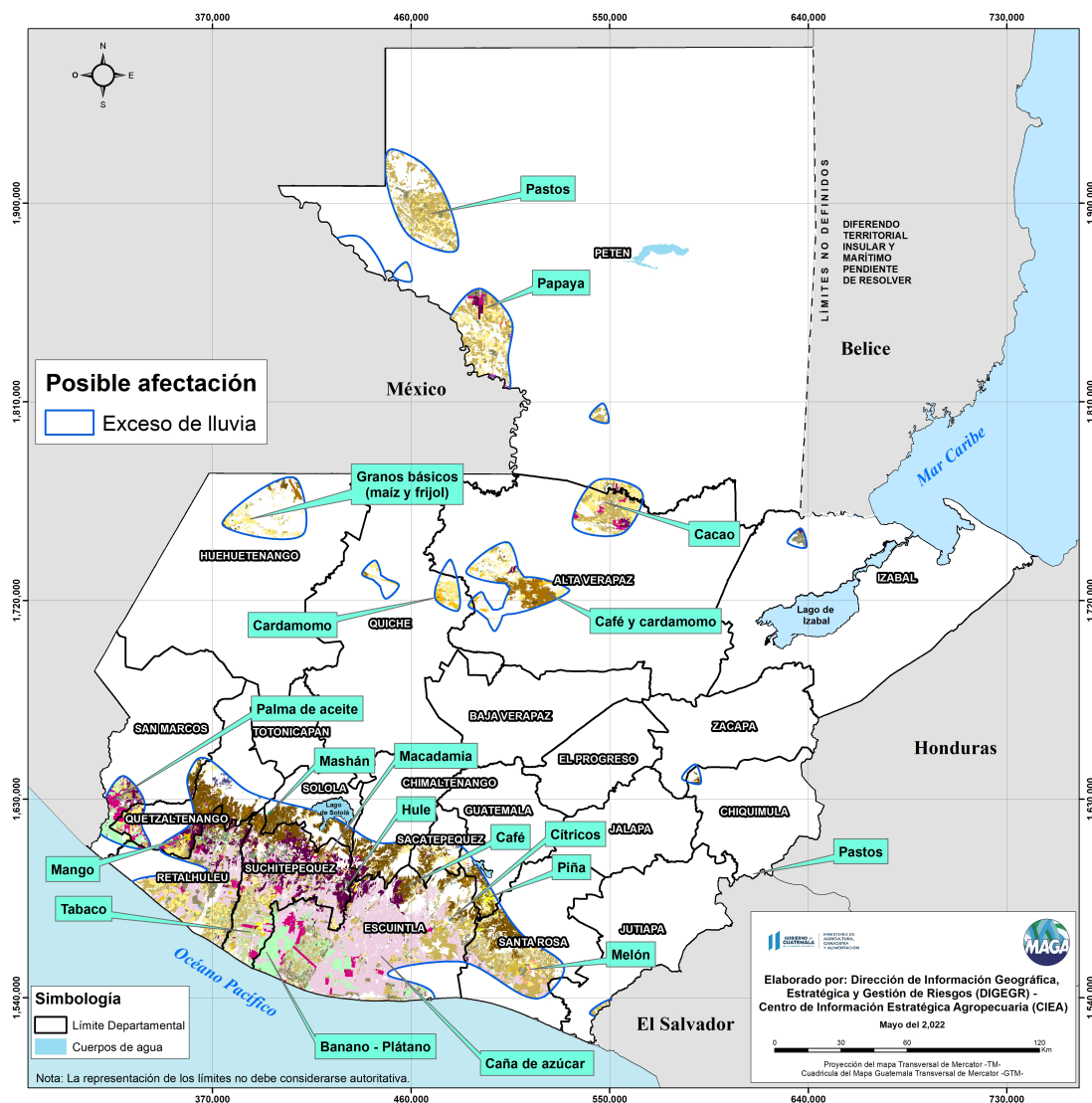
Fecha: 26 de mayo de 2022

Hora: 12:00

Alerta por: lluvias y saturación del suelo

El Centro de Información Estratégica Agropecuaria mantiene el monitoreo constante de cualquier sistema tropical que considere que pueda afectar al sector agrícola y pecuario de forma directa o indirecta.

Posibles cultivos en riesgo por condiciones meteorológicas (25 al 30 de mayo 2022)






CENTRO DE INFORMACIÓN ESTRATÉGICA AGROPECUARIA

Alerta No. 3

Fecha: 26 de mayo de 2022

Hora: 12:00

Departamento	Cultivos amenazados
Retalhuleu	Café, caña de azúcar, maíz, frijol, hule, tabaco y pastos
Suchitepéquez	Caña de azúcar, hule, café, banano, plátano, pastos, maíz y frijol
Escuintla	Caña de azúcar, café, banano, plátano y pastos
Quetzaltenango	Café, maíz, frijol, banano, plátano, hule, palma de aceite y hortalizas
San Marcos	Café, banano, plátano, palma de aceite, hule, patos, maíz y frijol
Sololá	Café, maíz, frijol, hortalizas, macadamia y mashán
Santa Rosa	Café, caña de azúcar, maíz, frijol, mango y melón
Petén	Pastos, maíz, frijol, papaya, palma de aceite
Alta Verapaz	Maíz, frijol, café, cacao y cardamomo
Huehuetenango	Maíz, frijol, café y cardamomo
Quiché	Cardamomo, café, maíz y frijol
Izabal	Pastos, hule y cardamomo
Chiquimula	Café, maíz y frijol
Chimaltenango	Café, hule, caña de azúcar y hortalizas
Sacatepéquez	Café, maíz, frijol, hortalizas y aguacate
Guatemala	Café, maíz, frijol y piña
Jutiapa	Pastos, caña de azúcar, maíz y frijol



Se observa un sistema de baja presión ubicado al sur del Golfo de Tehuantepec, a pesar que este sistema se mantiene a varias millas de distancia y alejándose del territorio guatemalteco, se mantiene alta probabilidad de intensificarse en los próximos días y llegar a categoría de depresión tropical. Por los efectos indirectos y la circulación persiste el alto ingreso de humedad, lloviznas y/o lluvias acompañadas de actividad eléctrica especialmente en las regiones de Bocacosta, Litoral Pacífico y Centro del país.

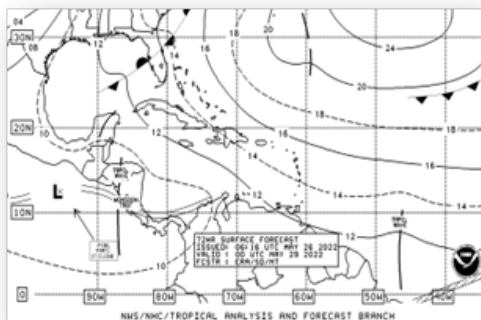


CENTRO DE INFORMACIÓN ESTRATÉGICA AGROPECUARIA

Boletín No. 41

Fecha: 26 de mayo de 2022

Hora: 12:00




Por el paso de la segunda onda del Este que se registra durante este mes **(sistema migratorio normal de la temporada)** para este fin de semana e inicios de la siguiente semana, prevalecerá el ambiente húmedo con lluvias importantes en algunas regiones del país como: Bocacosta, Litoral Pacífico, Franja Transversal del Norte, y Valles de Oriente.

Recomendaciones



Al sector agrícola

- ◆ Realizar prácticas de conservación de suelos como: diseño de acequias de ladera siguiendo curvas a nivel, hacer pozos de infiltración, esto permite mantener el agua por más tiempo en la cabecera de las principales cuencas.
- ◆ No establecer cultivos y asentamientos cerca a la rivera de los ríos susceptibles a inundaciones.
- ◆ Sembrar especies que toleren los excesos de humedad en época de lluvias y de inundaciones.
- ◆ Realizar mantenimiento y adecuación de drenajes.
- ◆ Realizar la aplicación de fungicidas preventivos para el control de plagas y enfermedades.



Al sector pecuario

- ◆ Resguardar a los animales en sitios seguros (zonas altas, no propensas a encharcamiento y seguras para animales adultos o crías), garantizando el bienestar animal.
- ◆ Guardar el alimento (concentrado) en lugares secos y sin contacto con el piso, puede utilizar tarimas.
- ◆ Establecer planes de prevención y tratamiento de enfermedades generadas en la piel, así como: diarreas, parásitos y afecciones respiratoria.